



GRONDEN BESTEMD VOOR

WOONDOELEINDEN

-  EO categorie EO (eengezinshuizen, open bebouwing)
-  T categorie T (tuin)


DOELEINDEN VAN HANDEL EN BEDRIJF I

-  H categorie H (horecabedrijf)

VERKEERSDOELEINDEN

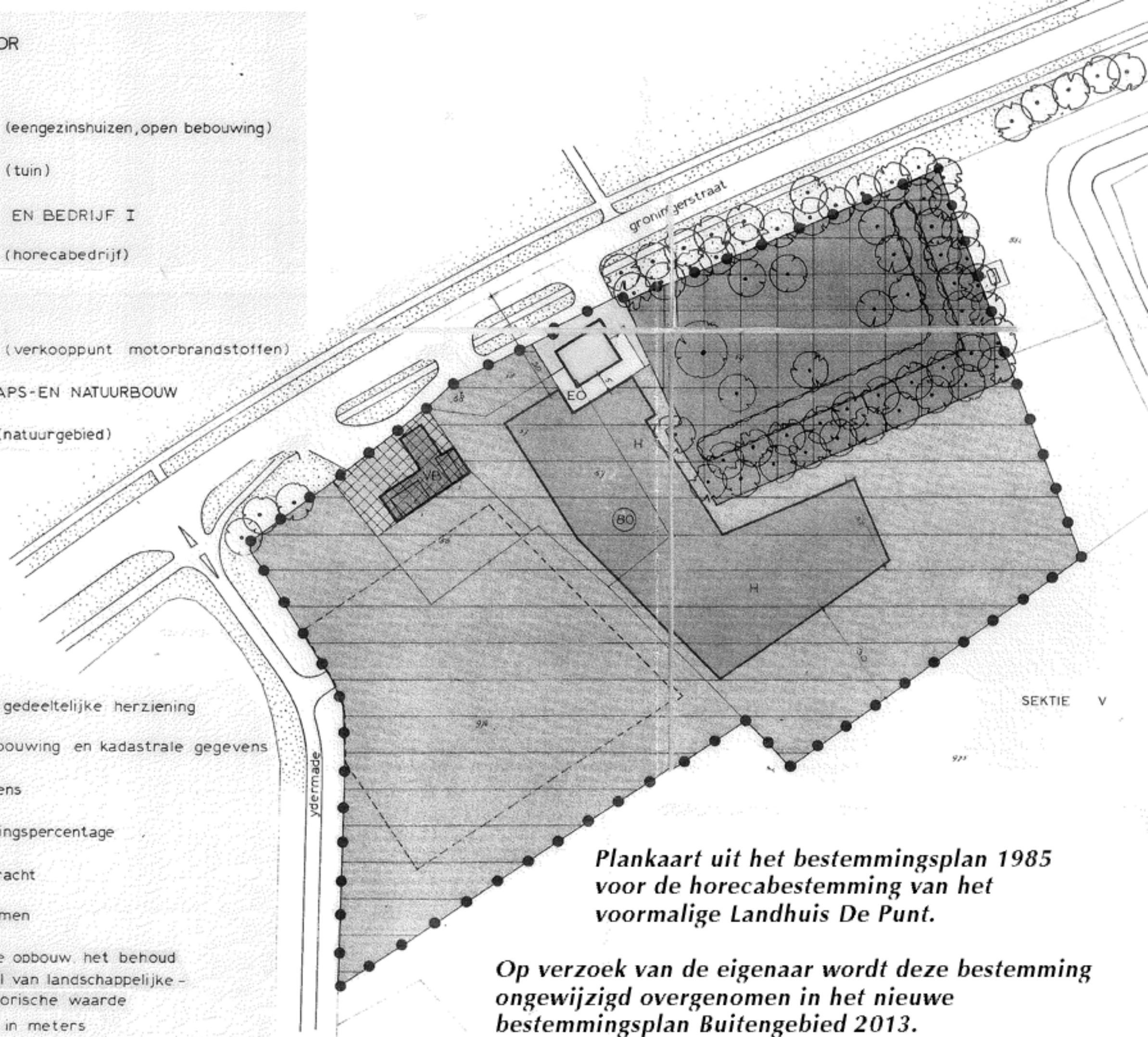
-  VB categorie VB (verkooppunt motorbrandstoffen)

DOELEINDEN VAN LANDSCHAPS- EN NATUURBOUW

-  NG categorie NG (natuurgebied)

RENVOOI

-  grens van de gedeeltelijke herziening
-  bestaande bebouwing en kadastrale gegevens
-  bebouwingsgrens
-  max. bebouwingspercentage
-  bestaande gracht
-  bestaande bomen
-  gebied voor de opbouw, het behoud en het herstel van landschappelijke- en cultuurhistorische waarde
-  maatvoering in meters
-  parkeerterrein toegestaan



Plankaart uit het bestemmingsplan 1985 voor de horecabestemming van het voormalige Landhuis De Punt.

Op verzoek van de eigenaar wordt deze bestemming ongewijzigd overgenomen in het nieuwe bestemmingsplan Buitengebied 2013.